

Bonjour et bienvenue dans la commune de Chamonix Mont-Blanc !

Si l'espace montagnard est sans conteste l'attrait premier offert par la capitale mondiale de l'alpinisme, les personnes à mobilité réduite ne sont pas pour autant oubliées à Chamonix !

En effet, ce guide met à votre disposition tous les services accessibles sur la commune de Chamonix Mont-Blanc. Il est la clé pour passer un agréable séjour !

L'office de tourisme a référencé pour vous les hébergements, les services publics, les activités sportives et culturelles, les services de santé, les remontés mécaniques, les restaurants, etc.. pour vous permettre d'apprécier d'autant plus notre vallée et pour pouvoir concilier à la fois plaisir et facilité d'accès.

Ce guide permettra donc de vous simplifier la tâche pour planifier votre séjour dans notre station au pied du Mont-Blanc.

L'Office de tourisme s'engage, avec le label Tourisme et Handicap a rendre votre séjour des plus agréable.

RÉPERTOIRE DES SERVICES POUR PERSONNES À MOBILITÉ RÉDUITE ET PLUS PARTICULIÈREMENT LES

HANDICAPÉS MOTEURS SUR LA COMMUNE DE CHAMONIX MONT-BLANC (LES BOSSONS - CHAMONIX - LES PRAZ - LES TINES - LE LAVANCHER - ARGENTIÈRE - MONTROC - LE TOUR).

1. HABITER, SE LOGER

2. UTILISER LES SERVICES DE LA VIE QUOTIDIENNE

3. ACCÉDER À LA CULTURE ET AUX LOISIRS

4. ACCÉDER AUX SPORTS

5. URGENCES ET SANTÉ

6. SE BALADER DANS LA VALLÉE

7. À LA RENCONTRE DES SOMMETS ENTRE TERRE ET CIEL

8. SE RESTAURER

9. CIRCULER, SE DÉPLACER DANS CHAMONIX MONT-BLANC

10. FICHE DE SUGGESTIONS

ATTENTION : Cette brochure ne se veut en aucun cas être un exemple, mais dresse de façon non exhaustive les différents services et activités accessibles ou non sur la commune de Chamonix Mont-Blanc, pour les personnes à mobilité réduite. Il est toujours utile de contacter les structures afin d'obtenir une réponse plus précise en fonction de la spécificité du handicap. Cela permet en outre d'obtenir une information actualisée. Par conséquent, toutes remarques ou propositions sont les bienvenues et permettront de mettre en avant des points de vue différents et de prendre en compte les obstacles que peuvent rencontrer chacun et chacune d'entre vous.

De plus, si vous estimez que cette brochure est incomplète ou que celle-ci comporte des erreurs, n'hésitez surtout pas à nous les faire connaître en remplissant la fiche "suggestions" que vous trouverez à la fin de ce document.

La brochure sera d'autant plus fiable qu'elle sera souvent réactualisée.

Par ailleurs, l'ensemble des sites proposés a été vérifié, mais ne peuvent prétendre à une exactitude absolue.

L'office de tourisme de Chamonix Mont-Blanc compte sur votre bienveillance. Enfin, pour le moment, seuls certains sites ont été évalués selon les critères d'attribution du nouveau label National Tourisme Handicap.

Pour faire part de vos remarques, suggestions ou critiques veuillez adresser votre courrier à l'adresse de l'Office de tourisme de Chamonix.

HOTELS 4 ÉTOILES

Centre ville

- **Hameau Albert Premier** - 38, route du Bouchet.
1 chambre à la ferme et 1 chambre à l'Albert 1er (accès par le bas de l'hôtel).
Tel : 04 50 53 05 09. www.hameaualbert.fr
- **Auberge Bois Prin** - 69, chemin de l'Hermine, les Moussoux.
1 chambre accessible en rez de jardin.
Tel : 04 50 53 33 51. www.boisprin.com
- **Grand Hôtel des Alpes** - rue du Docteur Paccard.
2 chambres équipées avec accès à la piscine, au sauna, et au hammam.
Tel : 04 50 55 37 80. www.grandhoteldesalpes.com
- **Le Morgane Best Western** - 145, avenue de l'aiguille du Midi.
4 chambres équipés.
Tel : 04 50 53 57 15. www.montblanctourisme.com

Le Lavancher

- **Jeu de Paume** - 1 chambre mais parking en gravier.
Tel : 04 50 54 03 76. www.jeudepaumechamonix.com

HOTELS 3 ETOILES

Centre ville

- **Des Aiglons** - 270, avenue de Courmayeur.
4 chambres- accès au SPA.
Tel : 04 50 55 90 93. www.montblanctourisme.com
- **Vallée Blanche** - 36, rue du Lyret. 1 chambre au rez de chaussée (accès sur le côté).
Tel : 04 50 53 04 50. www.vallee-blanche.com
- **Gustavia** -72, avenue Michel Croz.
1 chambre, mais une marche pour accéder à l'entrée.
Tel : 04 50 53 00 31. www.hotel-gustavia.com
- **Mercure - Chamonix** - 39, rue des Allobroges.
accès à toutes les chambres cependant les sanitaires sont inaccessibles.
Tel : 04 50 53 07 56. www.mercure.com

HOTELS 3 ETOILES (...)

Centre ville

- **L'Oustalet** - 330, rue du Lyret.
1 chambre + place de parking réservée.
Tel : 04 50 55 54 99. www.hotel-oustalet.com
- **Park hotel Suisse** - 75 allée du Majestic
Tel : 04 50 53 07 58. www.chamonix-park-hotel.com
- **Le Prieuré** - 149, allée Recteur Payot.
2 chambres.
Tel : 04-50-53-20-72. www.bestmontblanc.com

Les Praz

- **Le Labrador** - 101, route du Golf. 2 chambres
Tel : 04 50 55 90 09. www.hotel-labrador.com

Argentière

- **Grands Montets** - 340, chemin des Arbérons. 2 chambres
Tel : 04 50 54 06 66. www.hotel-grands-montets.com
- **Montana** - 24, clos du Montana. 2 chambres
Tel : 04 50 54 14 99. www.hotel-montana.fr

HOTELS 2 ETOILES

Centre ville

- **L'Arve** - 60, impasse des Anémones. 1 chambre
Tel : 04 50 53 02 31. www.hotelarve-chamonix.com

Chamonix - Les Coverays - Pierre d'Orthaz

- **L'Arveyron** 1650, route du Bouchet.
1 chambre
Tel : 04 50 53 18 29. www.hotel-arveyron.com

Les Tines

- **Excelsior** 251, chemin de Saint-Roch.
1 chambre.
Tel : 04 50 53 18 36. www.hotelchamonix.info

GITES ET REFUGES

Les Pèlerins

- **Alpenrose** - 1141, route des Pèlerins. 1 chambre et 2 lits en dortoir.
Tel : 04 50 53 51 52

CENTRES DE VACANCES

Centre ville

- **UCPA Cosmiques** - 131, rue du Lyret.
2 chambres avec en plus sanitaires au rez-de-chaussée.
Tel : 04 50 53 12 05. <http://chamonix.ucpa.com>
- **Chalets des Aiguilles ODCV19** - 213 chemin du Biollay.
2 studios + salle à manger + bibliothèque accessible.
Tel : 04 50 53 17 35. <http://odcv.com>

Argentière

- **ATC - Routes du Monde** - 132, chemin Grand Moueu. 2 studios.
Tel : 04 50 54 01 65. www.atc-argentiere.com

RESIDENCES DE TOURISME

Centre ville

- **Les Balcons du Savoy** - 179, rue Mummery. 2 appartements.
Tel: 04 50 55 32 32. www.les-balcons-du-savoy.com
- **La Ginabelle** - 29, passage du Grépon. 3 appartements
Tel : 04 50 55 37 37. www.residences-mgm.fr
- **Residence Pierre et Vacances** - 247, avenue de Courmayeur.
4 appartements dans la résidence "Les Aiglons".
Tel : 04 50 53 41 55. <http://www.pierreetvacances.com>

Plaine des Praz

- **Le Cordée** - 57, chemin de Champraz. 4 appartements.
Tel : 04 50 53 15 03. www.hapimag.ch

Argentière

- **Cristal d'Argentière** - rue Charlet Straton.
2 appartements 4 pièces + 1 place de parking réservé
Tel : 04 50 54 29 00. www.lagrange-holidays.com

Montroc

- **Chalet Pierre Semard** - 400 chemin des Frasserands. 2 chambres
Tel: 04 50 54 00 29. www.chalet-hotel-psemard.com

CAMPINGS

Chamonix - les Favrand

- **L'Île des Barrats** - 185, chemin de l'Île des Barrats. 3 étoiles
Tel: 04 50 53 51 44

- **Les Arolles** - 281 chemin du Cry. 2 étoiles
Tel: 04 50 53 14 30

Les Bossons

- **Les Deux Glaciers** - 80, route des Tissières. 3 étoiles.
Tel: 04 50 53 15 84

- **Les Marmottes** - 140, chemin des Doux. 3 étoiles.
Tel: 04 50 53 61 24

- **Les Verneys** - 180, route des Tissières. 2 étoiles.
Tel: 04 50 53 15 84

- **Le Grand Champs** - route de vers le Nant. 1 étoiles.
Tel: 04 50 53 04 83

Les Praz

- **La Mer de Glace** - 200 chemin de la Bagna. 3 étoiles.
Tel: 04 50 53 44 03

Argentière

- **Glacier d'Argentière** - 58, chemin des Moillettes. 2 étoiles.
Tel: 04 50 54 17 36

Notes :

PARKING ET STATIONNEMENTS

PARKINGS COUVERTS PAYANTS

- **Parking Saint-Michel** - 9 places au total. seuls les étages 1, 3 et 5 sont desservis par ascenseur. À proximité de l'office de tourisme, de la Maison de la Montagne, de la mairie et de la police municipale. WC handicapés à côté de la caisse.
- **Parking du Brévent** - 2 places à proximité de la télécabine de Planpraz.
- **Parking du Mont-Blanc** - 6 places. À proximité de la Bibliothèque, de la maison pour tous. WC au premier étage.
- **Parking d'Entreves** - 2 places. À Chamonix Sud à proximité du bowling.

PARKINGS NON COUVERTS PAYANTS :

- **Parking du Grépon** - 14 places.
- **Place de la Gare** - 1 place. ATTENTION ! caisse automatique inaccessible.
- **Parking de L'Outa** - 1 place. WC adapté
- **Parking du Brévent** - 2 places.

PARKINGS NON COUVERTS GRATUITS :

- **Place du Poilu** - 1 place.
- **Place des Séracs** - 1 place.
- **Bâtiment des Lierres** - 2 places.
- **Place de la poste des Praz** - 1 place.
- **Parking de la gare d'Argentière** - 1 place.
- **Place du Marché Argentière** - 1 place.
- **Places réservées sur tous les parkings au pied des remontées mécaniques.**

STATIONNEMENT SUR VOIRIE

- **Avenue Michel Croz** - 2 places.
- **Rue du Lyret (avant le chemin du Sapi)** - 1 place.
- **Rue du Lyret (vers la poste)** - 2 places.
- **Rue Vallot partie basse** -(carrefour de la Place du Mont-Blanc) - 1 place.
- **Rue Vallot partie haute** - 1 place.
- **Route de la patinoire** - 1 place.
- **Avenue de Courmayeur** - 1 place.
- **Avenue de la Plage (centre nautique)** - 1 place.

Les anciennes places incluses dans les zones piétonnes n'ont pas été prises en compte.

TOILETTES ADAPTEES

- **Office de Tourisme** - centre de Chamonix
- **Mairie** - centre de Chamonix
- **Rue du Lyret** - en face du casino
- **Gare du Montenvers** - derrière la gare SNCF
- **Les parkings de l'Outa, Saint Michel, Mont Blanc.**

Notes :

CHAMONIX BUS TRANSPORTS EN COMMUN

Mise en service le 9 juillet 2005 de 3 minibus type Mercedes TPMR qui peuvent transporter notamment 1 personne en fauteuil roulant grâce à un plan inclinable.

Le nom de la ligne est «le mulet». Elle est gratuite.

Cette ligne dessert le centre-ville uniquement : Chamonix sud, Grépon 1 et 2, Lyret, F. Devouassoux, Helbronner, Casino, M. Croz, place du Poilu, place du Mont-blanc, Mummery, Vallot, Centre Sportif, Les Mouilles, place du poilu, M. Croz, gare SNCF, Helbronner, Sapi, Entrèves.

Des minibus effectuent la desserte des villages de la vallée de Chamonix. Ils sont équipés de plan inclinable et peuvent transporter des personnes à mobilité réduite car un espace UFR est prévu. Se renseigner auprès de la mairie de Chamonix.

Les personnes en fauteuil roulant doivent donc être obligatoirement accompagnées de sorte à se faire aider lors de la montée.

Pour plus de renseignements contactez
Chamonix Bus au 04 50 53 05 55.

LIEUX RECEVANT DU PUBLIC



Téléphone adapté

Rue du Lyret, vers la place Saussure, dans le blog sanitaire.



Gare routière : accessible.



Mairie : bâtiment accessible (ascenseurs). Si vous souhaitez accéder à un service situé dans les étages adressez vous à l'accueil. toilettes



MAPA (maison de retraite) : accessible.



Office de tourisme :
bâtiment accessible- toilette



Perception- Trésor public : accessible + 1 place de parking à proximité.



Sécurité Sociale : entrée avec un plan incliné. Accessible. Permanence le jeudi.



Maison pour tous (MJC) : Rampe d'accès à l'entrée.
Pas de toilettes adaptées. Tout est au rez-de-chaussée donc pas besoin d'ascenseur.



Police Municipale : accessible.



Gare SNCF : bâtiment accessible. Guichets non abaissés.
Tous les quais sont accessibles (quai 1 et 2). Pour monter dans le train, il faut être accompagné afin de se faire aider.
Les trains récents ont un espace réservé pour 1 fauteuil par rame.



ANPE : accessible par un plan incliné. Porte à tirer.
Tout est au rez-de chaussée. Cependant, avant d'accéder au bâtiment, le trottoir n'a pas de bateau.



Gare du Montenvers : un guichet abaissé. Toilettes handicapées.
Pour accéder au train, veuillez prévenir le personnel (il vous prendra en charge). Si vous êtes un groupe prévenez à l'avance la Compagnie du Mont-Blanc et plus particulièrement le site de la gare du Montenvers au +33 (0)4 50 53 12 54. Site agréé Accueil Handicapés



Poste : bâtiment accessible car plan incliné, mais l'entrée proprement dite est un sas avec une porte «manuelle». Les guichets à l'intérieur ne sont pas abaissés. Le guichet automatique se situant à l'extérieur du bâtiment est accessible car rabaissé. Pour envoyer du courrier, les boîtes à lettres sont actuellement non rabaissées, mais peuvent être accessibles.



DDE (Subdivision de l'équipement) : inaccessible.



Gendarmerie : Inaccessible.



PGHM : Inaccessible.

Notes :



Bibliothèque : accessible. Ascenseurs + toilettes adaptées.



Bowling : accessible. Toilettes adaptées.



Casino : accessible. Plan incliné. Rampe mobile pour accéder à l'étage.



Église Saint-Michel : accessible.



Espace Tairraz : accessible. W.C accessible et adapté homme / femme séparé.



Salle du Bicentenaire : accessible. Par contre, il n'y a pas de toilettes.



Le Majestic : accessible. Rampe d'accès, 2 W.C accessibles et adaptés.



Musée Alpin : accessible. Rampe, W.C accessible. Rez-de-chaussée visitable uniquement car il n'y a pas d'ascenseur pour permettre l'accès au premier étage.



Cimetière : accessible mais doit être accompagné car en pente et en gravier fin.



Cinéma : marche pour y accéder, mais la salle 2 est entièrement accessible (rampe). Guichet non abaissé.



Presbytère : inaccessible depuis l'Espace Tairraz mais en passant devant le PGHM puis en tournant à droite, c'est accessible si vous êtes accompagné. 3 marches ensuite pour rentrer dans le bâtiment.



Notes :



Centre Sportif : Piscine : vestiaires - toilettes accessibles et adaptées
Gymnase-Musculation : pas de vestiaire ni de toilettes adaptés.



Compagnie des Guides de Chamonix : Accompagnateurs et guides qualifiés.
Propose des stages multi-activités de 5 jours.



Ecole du Ski Français (ESF) : Moniteurs qualifiés. Bureau central inaccessible en fauteuil : esaliers. Bureau à Chamonix sud : accessible. Tel : 04 50 53 22 57



Yak et Yati : Guides qualifiés. Tandem ski. Tel : 04 50 53 53 67.



Patinoire couverte : accessible depuis le bar « Le Podium » se situant sur le coté de celle-ci. Toilettes adaptées. Accès aux vestiaires publics et distribution de patins.



Aire de parapente : accessible mais en étant accompagné car c'est un chemin (départ des sentiers V.T.T l'été et départ des pistes de ski de fond l'hiver).



Tennis/Tennis couverts : accessibles. 1 W.C accessible et adapté, par contre pour accéder au vestiaire il y a une marche. De plus, afin d'arriver à l'entrée, il faut obligatoirement passer par la promenade du Fori, le long de l'Arve, qui est un chemin plat.



Foyer de fond : accessible mais en étant accompagné car il y a quelques marches.



Jeu de boules : accessible sauf la buvette et les toilettes.



Parc de loisirs des Planards: Difficilement accessible, accompagnement indispensable.



Maison de la montagne Maison de la montagne : plan incliné pour accéder devant le bâtiment. L'entrée est inaccessible (Bureau des Guides, Office de Haute Montagne et Ecole de Ski inaccessibles).



CAF (Club Alpin Français) : inaccessible.

LOISIRS ASSIS EVASION

Association qui développe et encadre des activités de pleine nature, en montagne pour des personnes handicapées ayant une déficience moteur, visuelle, mentale ou auditive, et leurs accompagnants, encadré par des professionnels de la montagne.

En été, accompagnement d'individuel ou de groupe pour la pratique de :

- la randonnée en montagne
- l'escalade et parc aventure
- la haute montagne
- le parapente en bi place
- le FTT et la joëlette

Ces activités sont accessibles aux personnes atteintes d'un handicap visuel, auditif et mental ou moteur; pour ces derniers, les activités réalisables seront fonction de leur capacité et de leur handicap.

En hiver, accompagnement d'individuel ou de groupe pour la pratique du ski assis :

- stage d'initiation ou perfectionnement
- ski à la carte
- cours particuliers
- hors piste, Vallée Blanche et Heliski

ces activités sont accessibles aux personnes atteintes d'un handicap visuel, auditif, mental ou moteur.

Contact: 06 73 39 81 78

Site internet : www.loisirs-assis-evasion.com



Centre Hémodialyse. Hôpital de Sallanches. Accessible. Tél. 04 50 53 22 00



Hôpital 509 route des Pèlerins. Tél. 04 50 53 84 00



Cabinet de radiologie et échographies. Centre hospitalier, 509 route des Pèlerins. Tél : 04 50 53 36 35



Laboratoire d'Analyses Médicales. Accessible mais pas les toilettes.
Tél. 04 50 53 07 25



MAPA (Maison de retraite). Accessible.
Tél. 04 50 53 89 90



Médecins généralistes



• **Dr Bettin** Tel. 04 50 54 00 67
330, route du Plagnolet , Argentière.
Accessible



• **Dr Hurry** Tel. 04 50 54 08 55
125, rue Straton , Argentière.
Accessible



• **Dr Fontaine** Tel. 04 50 53 03 26
82, rue Joseph Vallot
2 marches, ensuite ascenseur.



• **Dr Pocard-Chapuis** Tel. 04 50 53 69 59
260, rue Joseph Vallot
2 marches, ensuite ascenseur étroit.



• **Drs Cadot et Richard** Tel. 04 50 55 80 55
275, rue des Allobroges Cabinet médical.
1 marche à l'entrée et ascenseur pour l'accès au 1er étage.



Cabinets d'infirmières et kinésithérapeutes

Liste disponible à l'Office de Tourisme ou sur notre site www.chamonix.com dans la rubrique «commerces et services».

Pharmacies



• **Du Mont-Blanc** Tel. 04 50 53 12 61
1, place de l'Église,
accessible.



• **Aiguille du Midi** Tel. 04 50 53 40 93
262, avenue Aiguille du Midi.
accessible.



• **Des Alpes** Tel. 04 50 53 15 45
47, rue du Docteur Paccard.
1 marche à franchir; accessible en étant accompagné



• **De la Vallée** Tel. 04 50 53 13 69
124, rue Joseph Vallot.
1 marche à franchir (trottoir) ensuite accessible.

LES BOSSONS



Arrêt SNCF : accessible.



Poste : accessible mais il y a une petite marche à l'entrée. Guichet non abaissé.



Cabine téléphonique : accessible (car pas de marche) mais non abaissée.



Chapelle : accessible avec de l'aide (petite marche).



Parking Poste : accessible (car goudronné) mais pas de place réservée.



Parking SNCF : accessible (car goudronné) mais pas de place réservée.
Parking en bas du tremplin de saut : accessible avec de l'aide.



Point information : accessible (car pas de marche et goudronné) mais non abaissé.



Télesiège du Glacier des Bossons : accessible avec de l'aide.
Parking du Glacier des Bossons : inaccessible (en pente et en gros gravier)



Toilettes Publiques : inaccessible.

Tremplin de Saut : inaccessible.

LES PÉLERINS



Foyer des Jeunes Travailleurs (FJT) : accessible. 6 studios adaptés.
Parking goudronné mais pas de place réservée.



Parking Centre Commercial : 1 place réservée.



Téléphone public : accessible et abaissé.



Halte garderie : accessible.



Arrêt SNCF : accessible en étant accompagné (gravier).



Centre Commercial : accessible pour l'ensemble des commerces, mis à part quelques petites marches à franchir pour rentrer dans certains commerces.



Auberge de Jeunesse : inaccessible (pas de chambres adaptées)



Toilettes publiques : impossibles.



Arrêt SNCF : accessible (longer le bâtiment). Parking à côté.



Parking Flégère : Pas de place réservée mais il est goudronné et a une grande capacité. Vous pourrez donc vous garer assez facilement.



Parking face au golf : accessible, mais pas de place réservée. Parking en gravier fin.



Cabine téléphonique : Peut être accessible même si c'est une cabine téléphonique « classique » et non adaptée. En effet, elle est de plain pied.



Chapelle : accessible en étant accompagné. Plan incliné mais marche à l'entrée. De plus, le trottoir longeant l'église n'a pas de bateau.



Point information-RIS (Renseignements Informations Services) : accessible (non abaissé cependant) mais de préférence accompagné car il y a du gravier. Par ailleurs, il est préférable d'accéder par le parking de la Flégère.



ADMR (Association de Service à Domicile) : inaccessible.



Cabine téléphonique à côté de la gare : inaccessible.



Épicerie : inaccessible.



Tabac presse : inaccessible.



Toilettes publiques : impossibles.

LES TINES



Arrêt SNCF : accessible (longer le bâtiment par l'extérieur).



Parking de la Chapelle : accessible car goudronné mais pas de place réservée.



Parking SNCF : absence de marquage et pas de place réservée.



Chapelle : inaccessible.

LE LAVANCHER



Parking tout en haut du hameau : accessible en étant accompagné car il n'est pas goudronné. De plus, étant situé tout en haut du hameau, l'accès n'est pas évident (montée raide). Pas de place réservée.



Parking se situant au milieu du hameau (sur la gauche quand vous montez, il n'est pas signalisé) : accessible car il est goudronné. Il est préférable d'être accompagné car la descente est raide.

LA JOUX

Arrêt SNCF : inaccessible car c'est en pente et en gravier.

LES ILES

Parking tennis : inaccessible (gros gravier et pas de place réservée).

ARGENTIÈRE

Cabinets médicaux : 125, rue Charlet Straton et 330, route du Plagnolet.
Accessibles.

Club des Sports : accessible.

Gare SNCF : accessible. Longez le bâtiment par l'extérieur: Guichet non abaissé.

Kinésithérapeute : accessible.

Parking Club des Sports/ Office de Tourisme : 1 place.
Parking gare : 2 places réservées.

Supermarché Marché U : accessible avec place réservée à côté.

Maison de la Montagne (ESF- Bureau des Guides) : accessible malgré une petite marche.

Office de Tourisme : accessible mais 2 portes lourdes à tirer: Toilettes adaptées.
Entrée accessible sur le côté en étant accompagné.

Cimetière : accessible par les côtés.

Halte garderie : accessible mais avec de l'aide car il y a une marche.

Chapelle Protestante : inaccessible.

Crédit Mutuel : guichet abaissé mais marche à l'entrée! Inaccessible.

Église : inaccessible.

Épicerie (produits régionaux) : inaccessible

Gendarmerie (ouvert uniquement l'hiver) : inaccessible.

Mairie : inaccessible.

Parking cimetière : inaccessible. Gravier + pente.

Pharmacie : inaccessible.

Poste : inaccessible.

N.B : LA PLUPART DES TROTTOIRS SONT INACCESSIBLES À ARGENTIÈRE, PAR CONSÉQUENT, UNE PARTIE DES SERVICES ET COMMERCE SONT INACCESSIBLES.

MONTROC

Arrêt SNCF : accessible (la salle d'attente aussi).

Parking gare : accessible mais pas de place réservée.

Point information : accessible en étant accompagné car non abaissé.

LE TOUR

Parking côté glacier du Tour : accessible. 1 place réservée tout en haut du parking.

Point Information : accessible mais panneau non abaissé.

CAF (Club Alpin Français) : inaccessible même le bar.

Parking CAF : inaccessible.

École de ski : inaccessible.

Chapelles se situant en bas et en haut du hameau : impossibles.

Parking coté Col des Montets/ Aiguilles Rouges : inaccessible.

Toilettes publiques : impossibles.

COL DES MONTETS

Sentier découverte (sentier botanique) : accessible en joëlette uniquement, ou alors fortement accompagné. la joëlette est disponible au chalet des Aiguilles rouges, elle peut également être prêtée pour des sorties dans la région. Il est préférable de réserver au 04 50 54 02 14

Chalet de la réserve des Aiguilles Rouges : inaccessible car 5 marches sont à franchir pour rentrer. Ensuite la visite du sous-sol est impossible car il y a une quinzaine de marches.

À LA RENCONTRE DES SOMMETS : “ ENTRE TERRE ET CIEL ”



AIGUILLE DU MIDI :

Site accessible sauf les guichets. Vous pourrez accéder au sommet de l'Aiguille du Midi. Le passage du premier tronçon au deuxième tronçon se fait sans difficulté réelle. Toutefois, il vous sera impossible de vous arrêter au Plan de l'Aiguille si vous n'êtes pas accompagné (escalier pour accéder à la buvette). Une fois arrivé à la fin du deuxième tronçon, vous aurez accès « uniquement » au Belvédère Rébuffat et à la terrasse sommitale à 3842m.

ATTENTION : VOUS NE POUVEZ PAS SURVOLER LE GLACIER DU GÉANT PAR LA TÉLÉCABINE PANORAMIC MONT-BLANC POUR ATTEINDRE LA POINTE HEL-BRONNER EN ITALIE (pour des raisons de sécurité).



LES PLANARDS : accessible si vous êtes accompagné car il y a une montée raide et du gravier au départ du télésiège.



DOMAINE DE BALME :

Caisse inaccessible. Pour accéder aux télécabines (premier tronçon), longez par la droite les caisses (pente très raide). Il y a ensuite une rampe automatique. Il faut plier votre fauteuil afin d'accéder à l'intérieur de la cabine. Quand vous arrivez à la fin du premier tronçon, il y a une légère descente en gravier. Le « Chalet de Charamillon » est accessible si vous êtes accompagné (car il y a une marche pour accéder à la terrasse). Par ailleurs, on peut noter des toilettes adaptées (accès par le bas).

Le télésiège du Col de Balme (deuxième tronçon), est accessible. Vous pourrez aller au Col de Balme par le sentier si vous êtes accompagné.

TRAIN DU MONTENVERS - MER DE GLACE :

Site accessible, sauf “bar Panoramic” et grotte de glace.

Un guichet accessible et abaissé. Rampes mobiles pour accéder au train : sur demande.



Téléphonez à l'avance si vous êtes un groupe. Vous devrez signer une décharge. Une fois arrivé, la terrasse, le « buffet de la Gare » (l'accès se fait par le côté), la boutique officielle du Montenvers, le snack « Le Margot » sont accessibles tout comme la galerie des cristaux, ainsi que le Grand Hôtel du Montenvers. WC à la station de départ en d'arrivée. Site agréé Accueil Handicapés.

À LA RENCONTRE DES SOMMETS : “ ENTRE TERRE ET CIEL ”



PLANPRAZ- LE BRÉVENT :

Accessible.



FLÉGÈRE-INDEX :

Inaccessible.



LOGNAN -LES GRANDS MONTETS :

Le domaine de Lognan est désormais accessible grâce à une rampe, un peu raide et non homologuée. La présence d'un accompagnant est indispensable pour utiliser cette rampe. Le domaine skiable est ensuite accessible aux uniskis à l'exception du téléphérique des Grands-Montets.



LE PRARION : Accessible.

Centre Ville



• **Albert Premier** - 38, route du Bouchet : accessible. Tel : 04.50.53.05.09



• **La Maison Carrier** - 44, route du Bouchet : accessible mais une marche à l'entrée. Tel : 04.50.53.00.03



• **Le Vista** Restaurant Panoramique -79, avenue du Mont-Blanc-
Tel : 04.50.53.99.60 . Attention : Toilettes inaccessibles.



• **McDonald's** - avenue Michel Croz - Tel : 04.50.53.31.13



• **Bistrot** - 151 avenue de l'aiguille du Midi - Tel : 04.50.53.57.64



• **Le Podium** - 121, route de la Patinoire-Tel : 0450.53.20.43



• **l'Arve** - 60 impasse des Anémones. Tel : 04.50.53.02.31



• **Le A** -270 avenue de Courmayeur. Tel : 04. 50.55.90.93



• **Le Bois Prin** -69 chemin de l'Hermine. Tel : 04.50.53.35.51



• **Le Dru** - 25 avenue Ravel Le Rouge. Tel : 04.50.53.33.06



• **L'Imprévu** - 24 avenue Ravel Le Rouge. Tel : 04.50.53.96.74



• **La Maison d'en bas** - 221 avenue de l'Aiguille du Midi. Tel : 04.50.55.85.97



• **Le Vertical** - 100 place de l'Aiguille du Midi.
Tel : 04.50.53.22.75 / 04.50.54.24.79

Le Lavancher



• **Le Rosebud** - 705, route du chapeau . Tel : 04.50.54.03.76

Les Praz



• **La Cabane**- Route du Golf. Tel : 04.50.53 23.27.

LEGENDE



SITE ACCESSIBLE

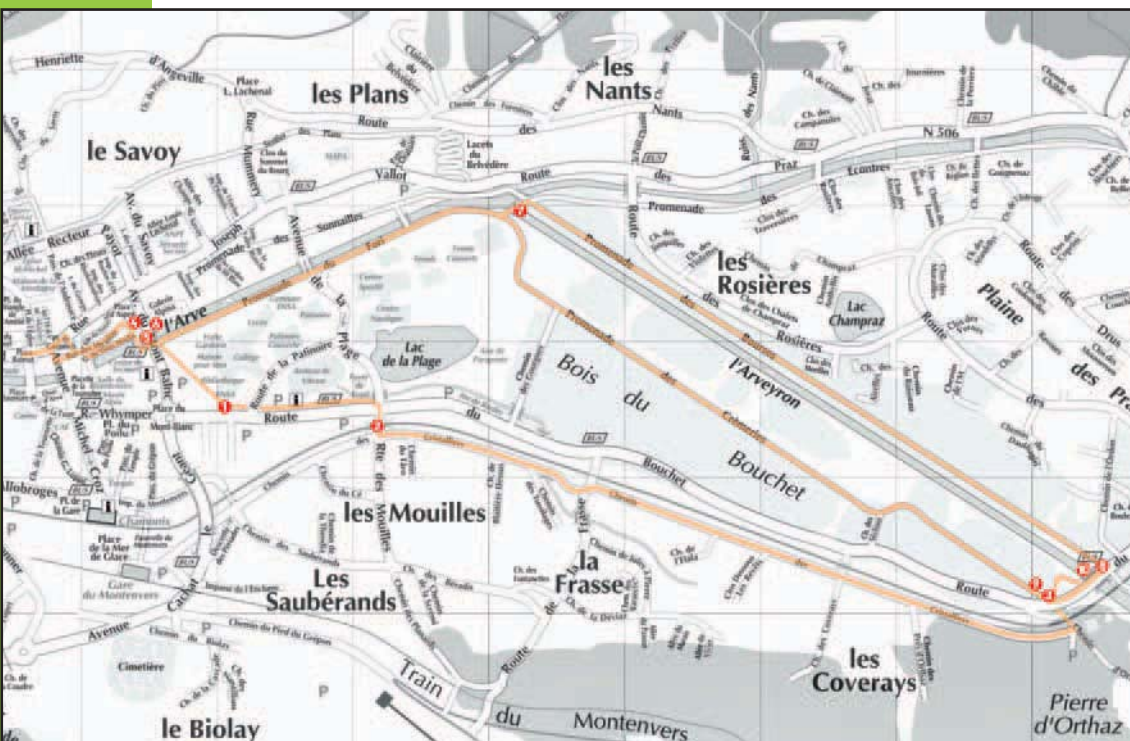


SITE ACCESSIBLE EN ETANT ACCOMPAGNE



SITE INACCESSIBLE

Cheminement parcours sportif
promenade du Fori, promenade des bourses,
promenade des Crémeries, chemin des Cristalliers.

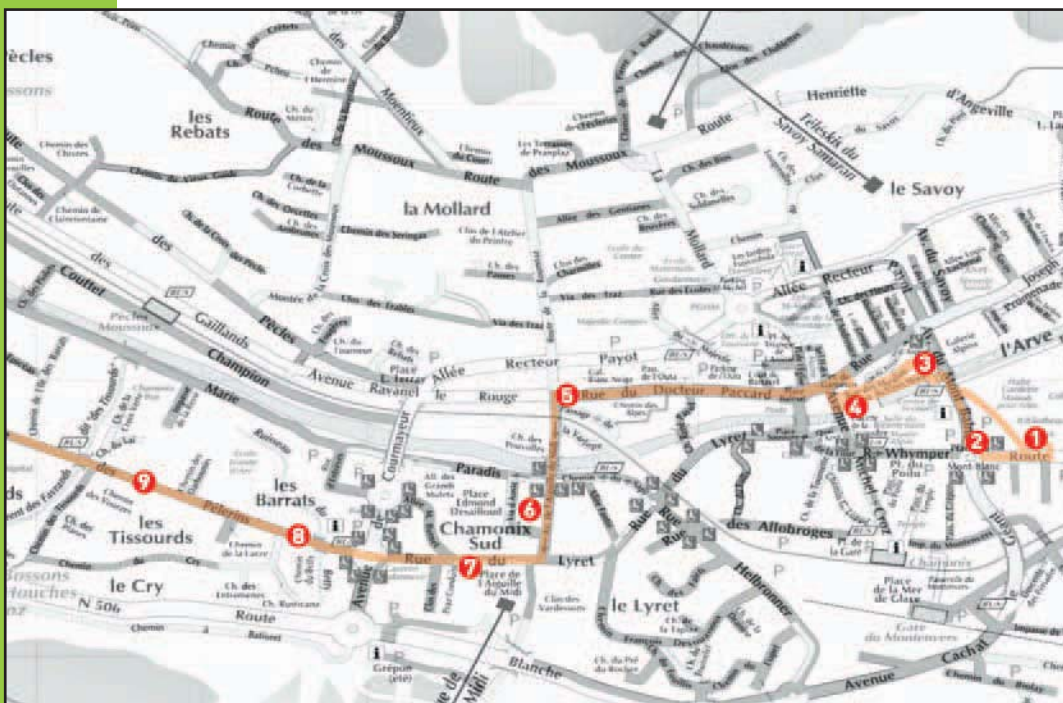


- 1 1 marche à franchir pour accéder au trottoir.
- 2 Passage étroit n'ayant pas de trottoir. Faire attention.
- 3 Chemin en pente. Vous devez être accompagné.
- 4 Voie piétonne.
- 5 Montée raide goudronnée. Vous devez être accompagné.
- 6 Pas de bateau (seulement côté galerie Alpina).
- 7 Pont : 2 marches à franchir puis 1 marche pour arriver de l'autre côté. Possibilité de prendre la pente en gravier (ce qui vous évitera de prendre le pont mais elle est raide). Vous devez être accompagné.
- 8 Le deuxième pont a une marche à franchir.
- 9 Montée raide.
- 10 Trottoir accessible au niveau du pont.

Ces itinéraires sont praticables selon la saison ou les travaux en cours, nous vous suggérons d'être accompagné.

SUGGESTIONS

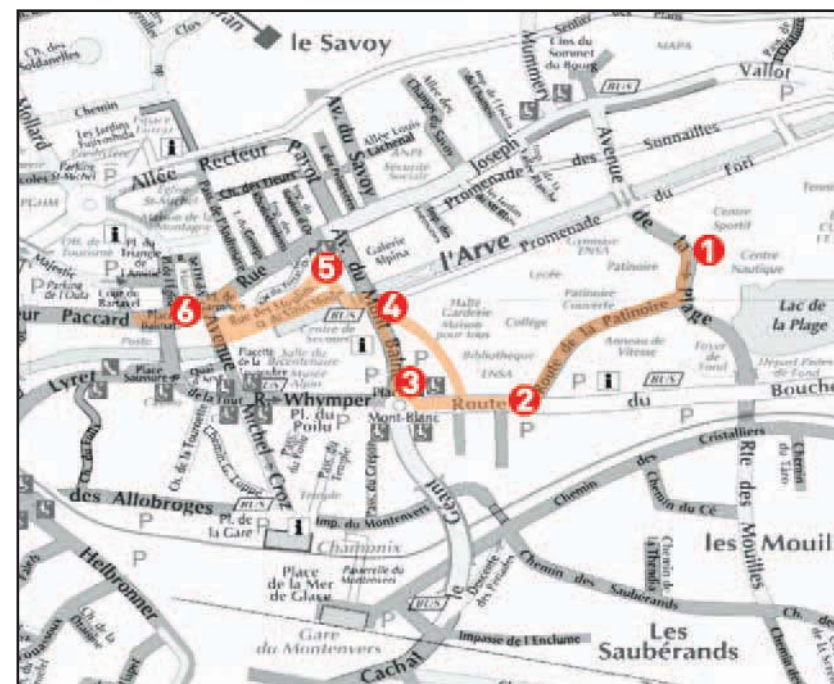
Document to return to : Office de Tourisme
85, place du Triangle de l'Amitié BP 25
74401 CHAMONIX MONT -BLANC cédex
Fax : 00 33 (0)4 50 53 58 90
e-mail: info@chamonix.com



- 1 Trottoirs étroits.
- 2 Traverse la place du Mont-Blanc.
- 3 Montée raide goudronnée. Vous devez être accompagné.
- 4 Voie piétonne.
- 5 Voie piétonne et goudronnée (rue du Docteur Paccard).
- 6 Longez l'avenue de l'Aiguille du Midi côté Chamonix sud. (Trottoir de droite quand vous descendez pour aller au téléphérique de l'Aiguille du Midi).
- 7 Longez la rue du Lyret côté Chamonix Sud.
- 8 Pas de bateaux de ce côté. Prendre l'autre côté car il est accessible.
- 9 Il n'y a pas de trottoirs sur tout le long de la route des Pèlerins.

Ce cheminement dessert l'ENSA, la bibliothèque, la Maison pour Tous, la halte-garderie, la poste, le téléphérique de l'Aiguille du Midi, le bowling et l'hôpital.

Ces itinéraires sont praticables selon la saison ou les travaux en cours, nous vous suggérons d'être accompagné.

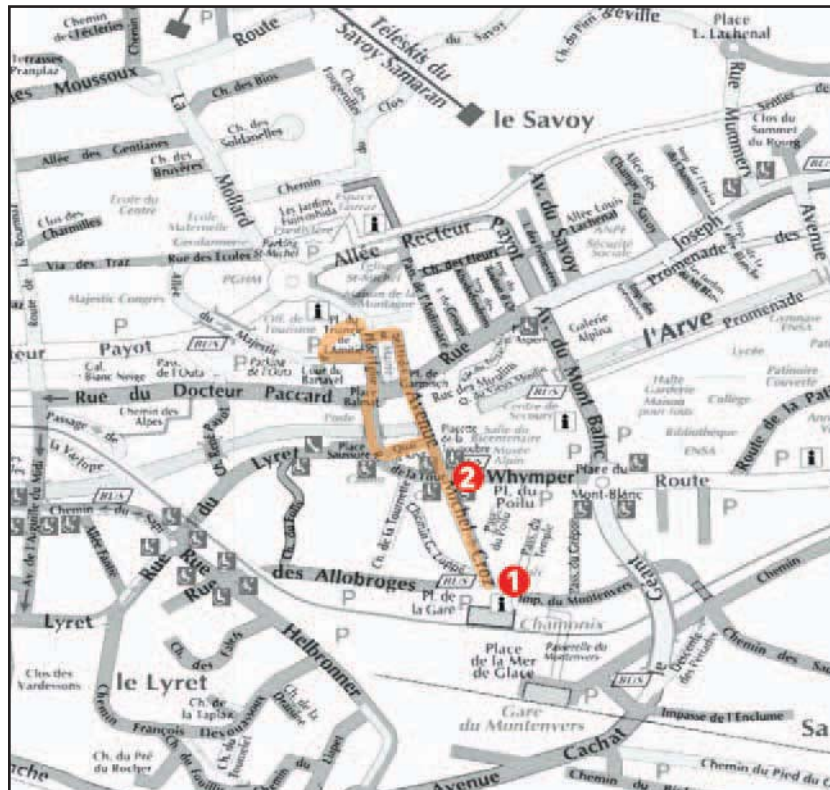


- 1 Il n'y a désormais plus de trottoirs mais il y a très peu de véhicules.
- 2 Trottoir étroit et mal entretenu (avec souvent des voitures se garât dessus).
- 3 Traversez la place du Mont-Blanc.
- 4 Pas de bateau (seulement côté galerie Alpina).
- 5 Montée raide goudronnée. Vous devez être accompagné.
- 6 Voie piétonne mais en pavés.

Ce cheminement dessert le Centre sportif et nautique, la Maison de la Montagne, l'Office de tourisme, la mairie, la poste, l'église Saint-Michel, la Maison pour Tous, la halte garderie, la patinoire, les tennis et la police municipale.

Ces itinéraires sont praticables selon la saison ou les travaux en cours, nous vous suggérons d'être accompagné.

Cheminement Gare SNCF - Office du Tourisme

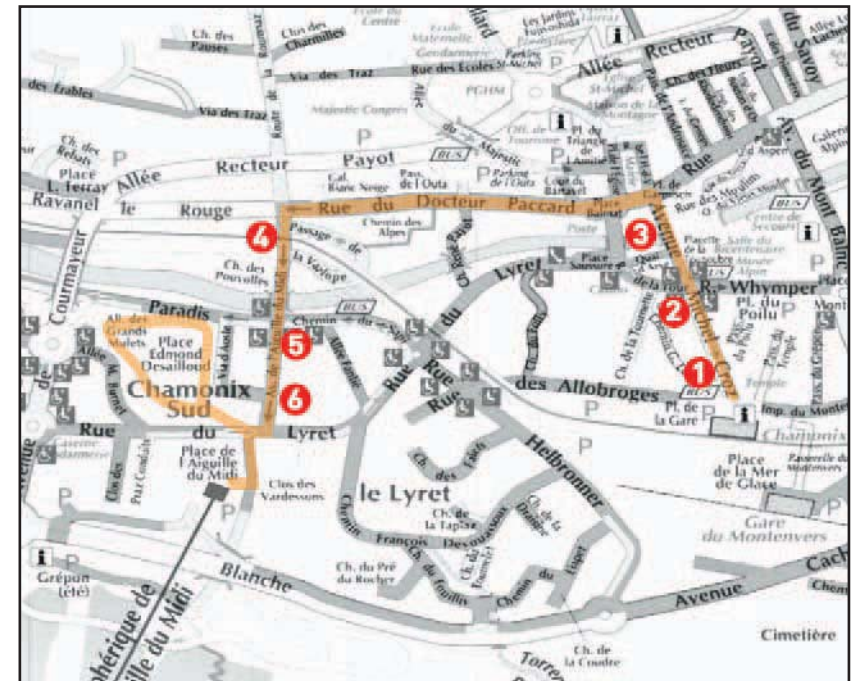


- 1 Quand vous êtes devant le parvis de la gare, prenez le trottoir de droite de l'Avenue Michel Croz
- 2 Arrivé à l'intersection de l'Avenue Michel Croz et de la rue Whymper pour traverser la route, il vous faudra franchir deux trottoirs, qui ne sont pas équipés de bateaux.

Le reste du cheminement est entièrement piétonnier.

Ce cheminement dessert la gare SNCF et routière, l'Office de tourisme, la mairie, le musée alpin, le bicentenaire, le cinéma, la poste, les toilettes et cabine téléphonique publiques adaptées, la police municipale, le casino, l'église Saint-michel, l'espace Tairraz et la Maison de la Montagne.

Ces itinéraires sont praticables selon la saison ou les travaux en cours, nous vous suggérons d'être accompagné.

Cheminement
Gare SNCF - Téléphérique de l'Aiguille du Midi

- 1 Quand vous êtes devant le parvis de la gare, prenez le trottoir de droite de l'Avenue Michel Croz
- 2 Arrivé à l'intersection de l'Avenue Michel Croz et de la rue Whymper pour traverser la route, il vous faudra franchir deux trottoirs, qui ne sont pas équipés de bateaux.
- 3 Le reste du cheminement (jusqu'à la fin de la rue du docteur Paccard) est entièrement piétonnier, mais une partie du parcours est pavée.
- 4 Lorsque vous arrivez à l'Avenue de l'Aiguille du Midi, prenez le trottoir côté Chamonix Sud.
- 5 Trottoirs à franchir car il n'y a pas de bateaux
- 6 Le cheminement devient désormais moins roulant et parfois même un peu étroit mais reste accessible pour autant jusqu'à la place de l'Aiguille du Midi où vous pouvez prendre le téléphérique de l'Aiguille du Midi.

Ce cheminement dessert la gare SNCF et routière, le Musée Alpin, Salle du Bicentenaire, la Mairie, l'Office de Tourisme, le cinéma, la poste, et la cabine téléphonique publique adaptée. Ainsi que la police municipale, le casino, l'Eglise St Michel, l'espace Tairraz, la Maison de la Montagne, le centre d'Hémodialyse et le téléphérique de l'Aiguille du Midi.

Ces itinéraires sont praticables selon la saison ou les travaux en cours, nous vous suggérons d'être accompagné.